

Directive Inondation

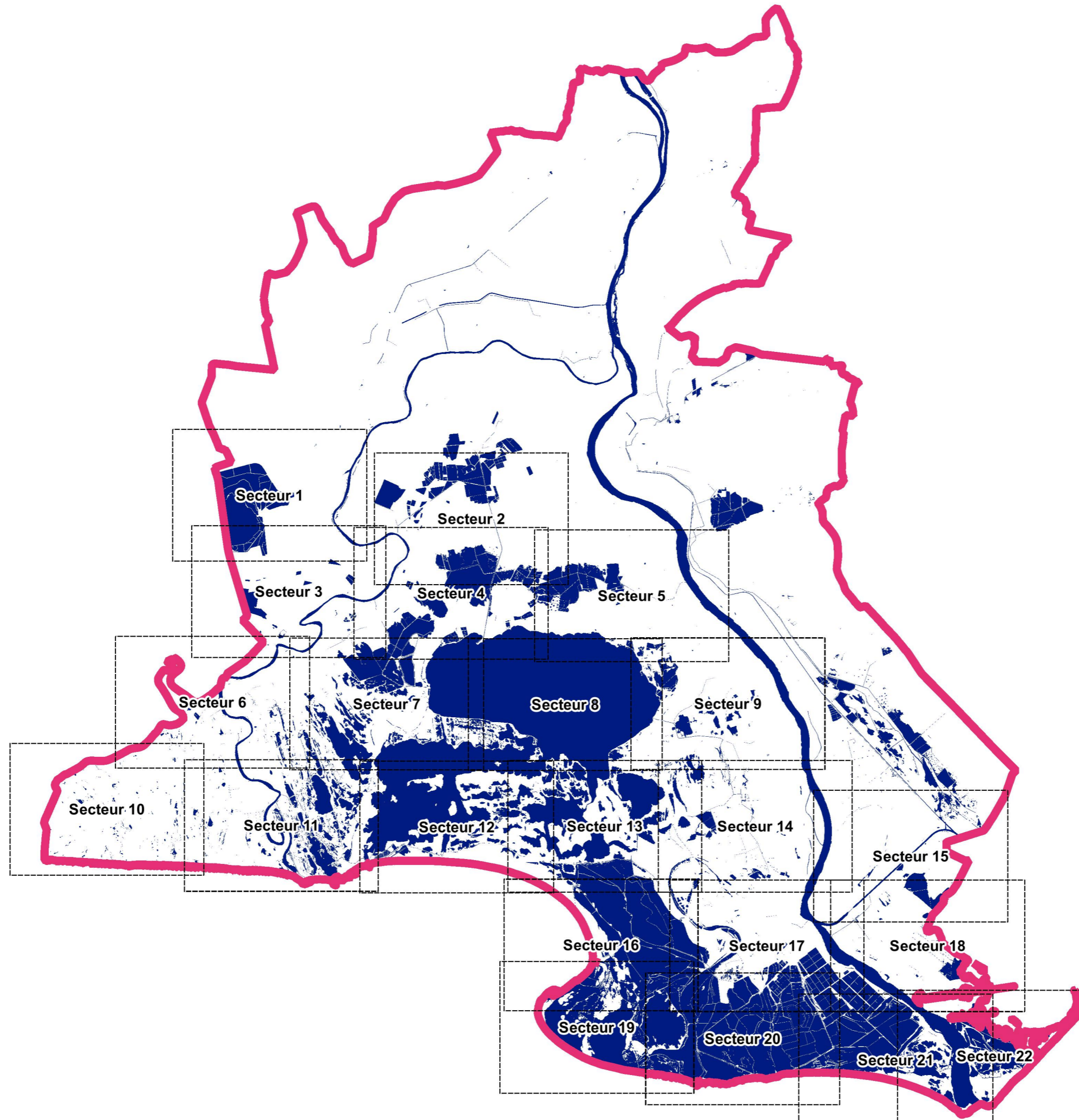
Bassin Rhône-Méditerranée

Territoire à Risque Important d'inondation (TRI) **DELTA**

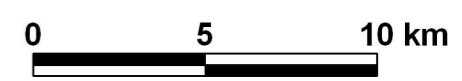
Submersion marine

Carte de risque

Atlas du TRI DELTA



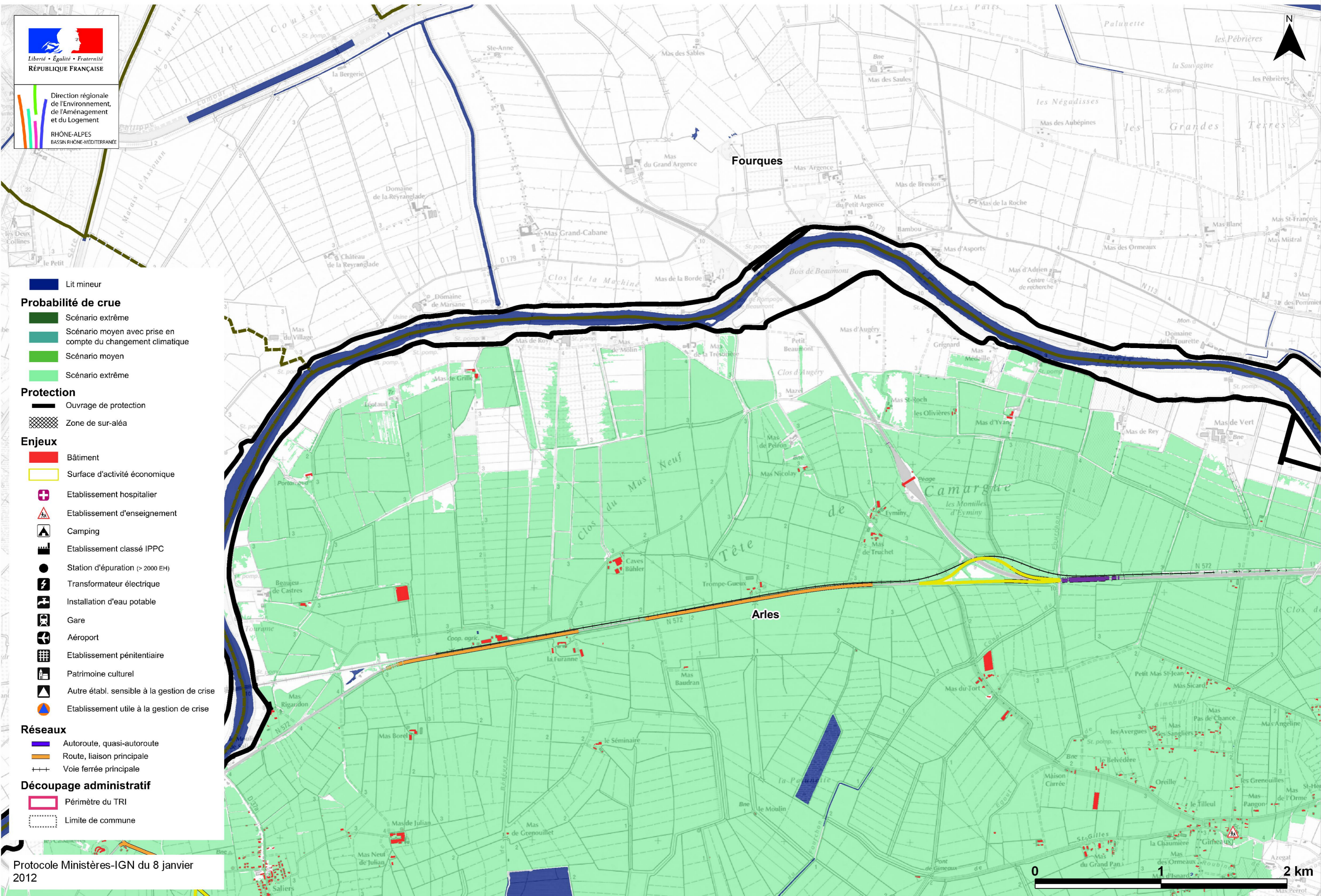
- Planches
- Périmètre du TRI
- Cours d'eau cartographiés



CARTE DE RISQUE

Submersion marine

Secteur 1



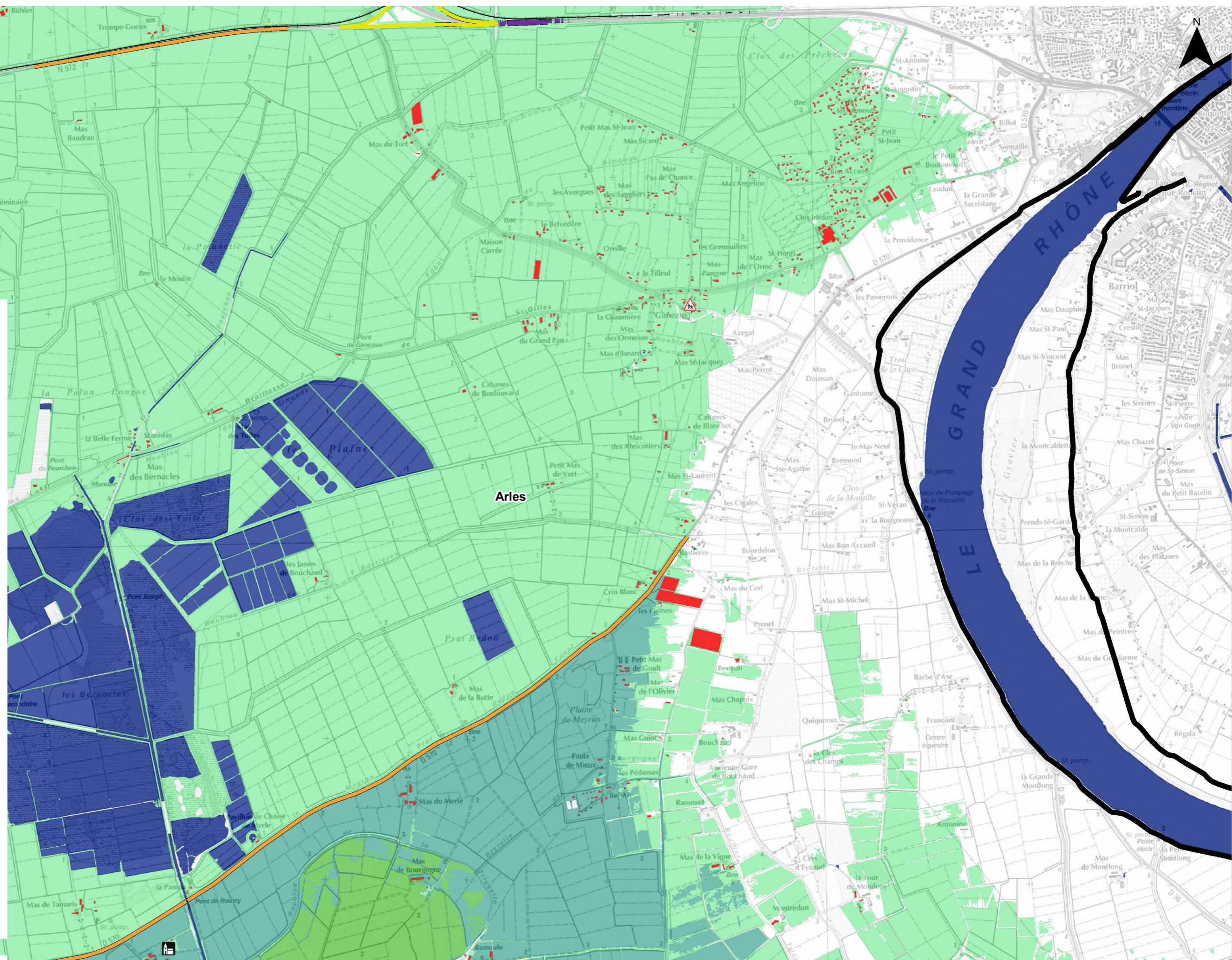
Direction régionale
de l'Environnement,
de l'Aménagement
et du Logement
RHÔNE-ALPES
BASSIN RHÔNE-MEDITERRANÉE

- Lit mineur**
 - Blue line
- Probabilité de crue**
 - Dark green: Scénario extrême
 - Medium green: Scénario moyen avec prise en compte du changement climatique
 - Light green: Scénario moyen
 - Very light green: Scénario extrême
- Protection**
 - Black line: Ouvrage de protection
 - Cross-hatched area: Zone de sur-aléa
- Enjeux**
 - Red square: Bâtiment
 - Yellow square: Surface d'activité économique
 - Red cross: Etablissement hospitalier
 - Red triangle: Etablissement d'enseignement
 - Black triangle: Camping
 - Black building: Etablissement classé IPPC
 - Black circle: Station d'épuration (> 2000 EH)
 - Black lightning bolt: Transformateur électrique
 - Black water tap: Installation d'eau potable
 - Black train: Gare
 - Black airplane: Aéroport
 - Black grid: Etablissement pénitentiaire
 - Black book: Patrimoine culturel
 - Black triangle: Autre établ. sensible à la gestion de crise
 - Blue circle: Etablissement utile à la gestion de crise
- Réseaux**
 - Blue line: Autoroute, quasi-autoroute
 - Orange line: Route, liaison principale
 - Black line with cross-ticks: Voie ferrée principale
- Découpage administratif**
 - Red line: Périmètre du TRI
 - Dotted line: Limite de commune



Direction régionale de l'Environnement, de l'Aménagement et du Logement
RHÔNE-ALPES
BASSIN RHÔNE-MÉDITERRANÉE

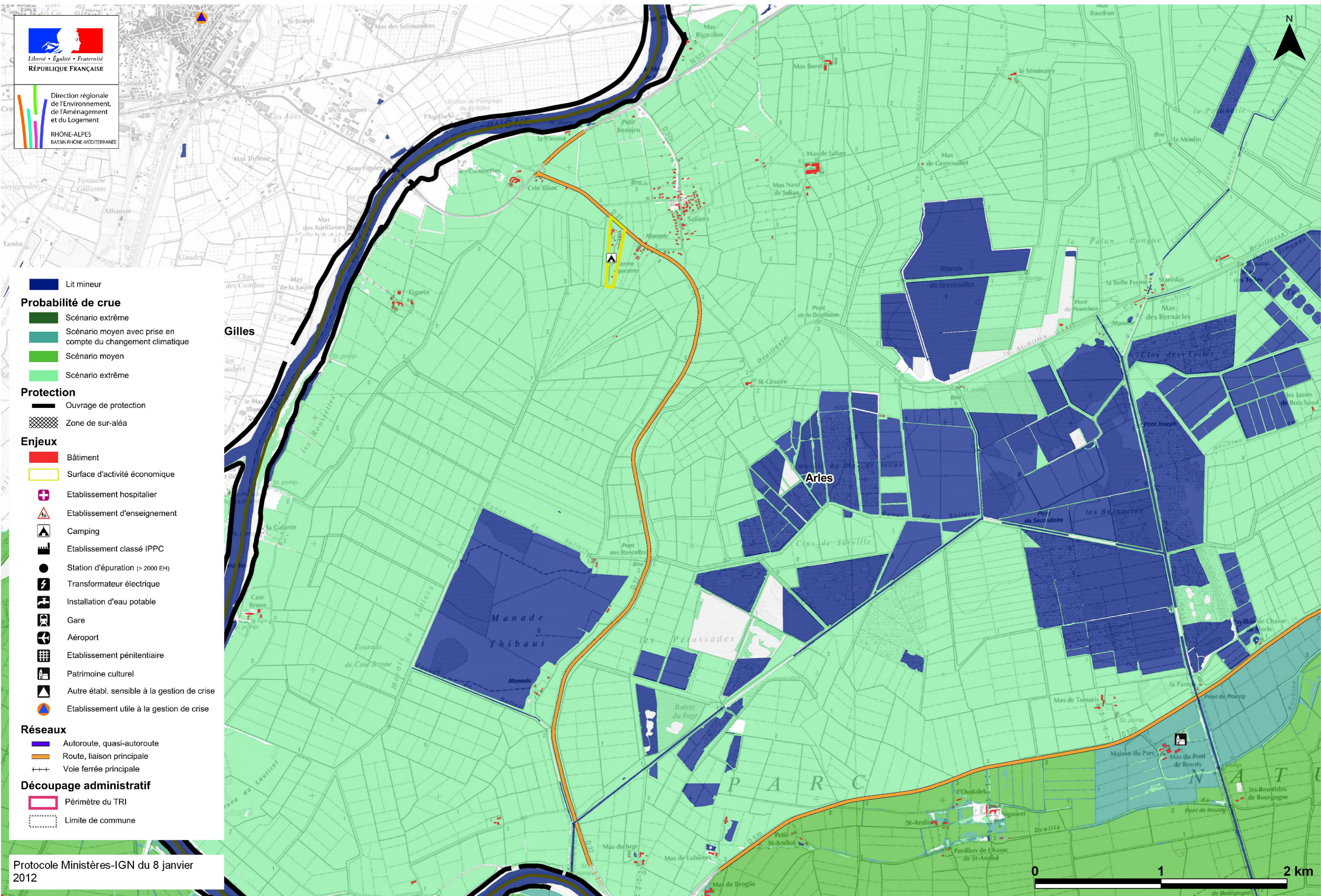
- Lit mineur**
 - Blue shaded area
- Probabilité de crue**
 - Scénario extrême: Dark green
 - Scénario moyen avec prise en compte du changement climatique: Medium green
 - Scénario moyen: Light green
 - Scénario extrême: Very light green
- Protection**
 - Ouvrage de protection: Thick black line
 - Zone de sur-aléa: Cross-hatched pattern
- Enjeux**
 - Bâtiment: Red rectangle
 - Surface d'activité économique: Yellow rectangle
 - Etablissement hospitalier: Red cross icon
 - Etablissement d'enseignement: Red triangle icon
 - Camping: Black tent icon
 - Etablissement classé IPPC: Black factory icon
 - Station d'épuration (> 2000 EH): Black circle icon
 - Transformateur électrique: Black lightning bolt icon
 - Installation d'eau potable: Black tap icon
 - Gare: Black train icon
 - Aéroport: Black airplane icon
 - Etablissement pénitentiaire: Black grid icon
 - Patrimoine culturel: Black monument icon
 - Autre établ. sensible à la gestion de crise: Black triangle icon
 - Etablissement utile à la gestion de crise: Blue circle icon
- Réseaux**
 - Autoroute, quasi-autoroute: Thick purple line
 - Route, liaison principale: Orange line
 - Voie ferrée principale: Black line with cross-ticks
- Découpage administratif**
 - Périmètre du TRI: Pink rectangle
 - Limite de commune: Dotted line



CARTE DE RISQUE

Submersion marine

Secteur 3

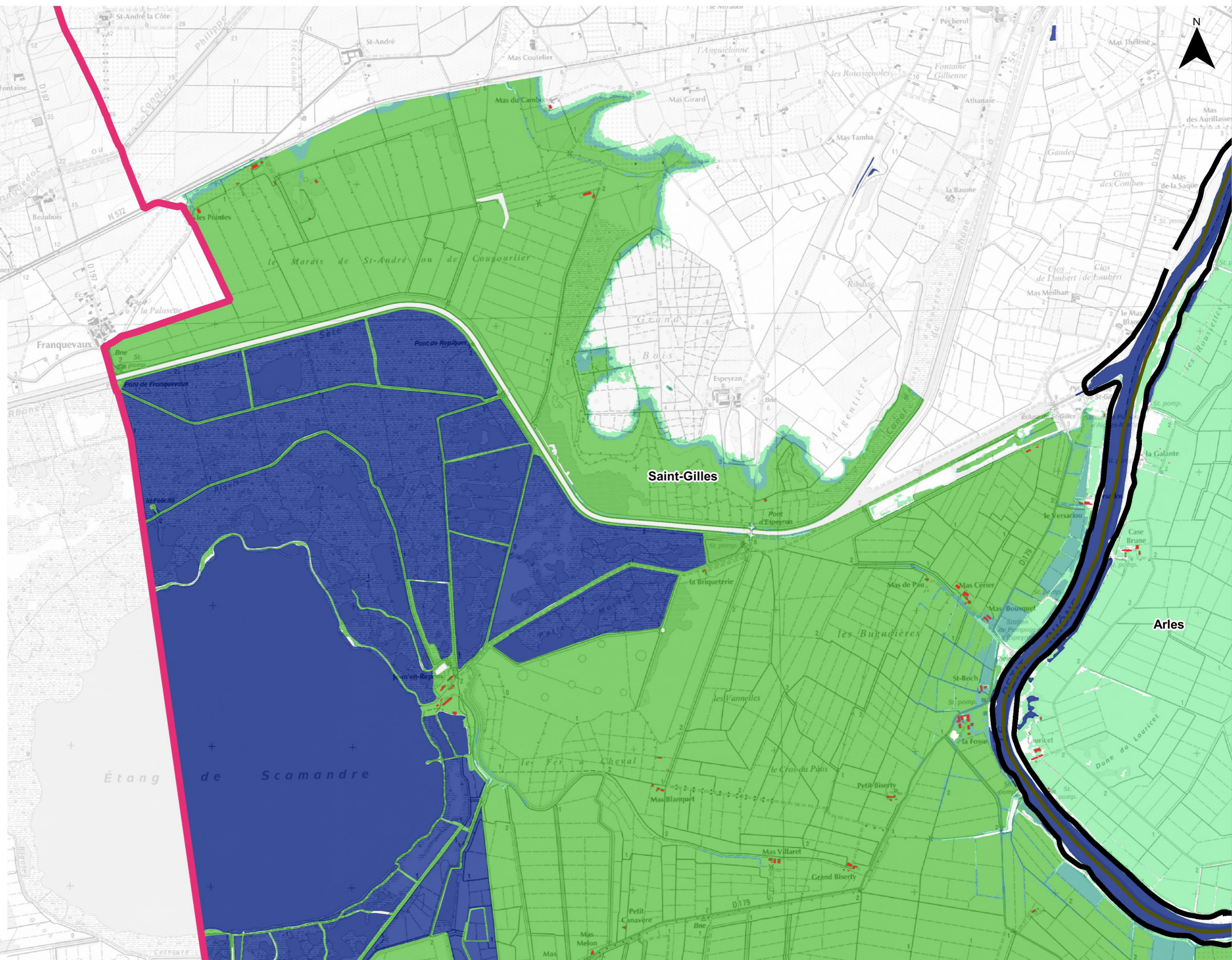


Direction régionale de l'Environnement, de l'Aménagement et du Logement
RHÔNE-ALPES
BASSIN RHÔNE-MEDITERRANEE

- Lit mineur**
- Probabilité de crue**
 - Scénario extrême
 - Scénario moyen avec prise en compte du changement climatique
 - Scénario moyen
 - Scénario extrême
- Protection**
 - Ouvrage de protection
 - Zone de sur-aléa
- Enjeux**
 - Bâtiment
 - Surface d'activité économique
 - Etablissement hospitalier
 - Etablissement d'enseignement
 - Camping
 - Etablissement classé IPPC
 - Station d'épuration (> 2000 EH)
 - Transformateur électrique
 - Installation d'eau potable
 - Gare
 - Aéroport
 - Etablissement pénitentiaire
 - Patrimoine culturel
 - Autre établ. sensible à la gestion de crise
 - Etablissement utile à la gestion de crise
- Réseaux**
 - Autoroute, quasi-autoroute
 - Route, liaison principale
 - Voie ferrée principale
- Découpage administratif**
 - Périmètre du TRI
 - Limite de commune

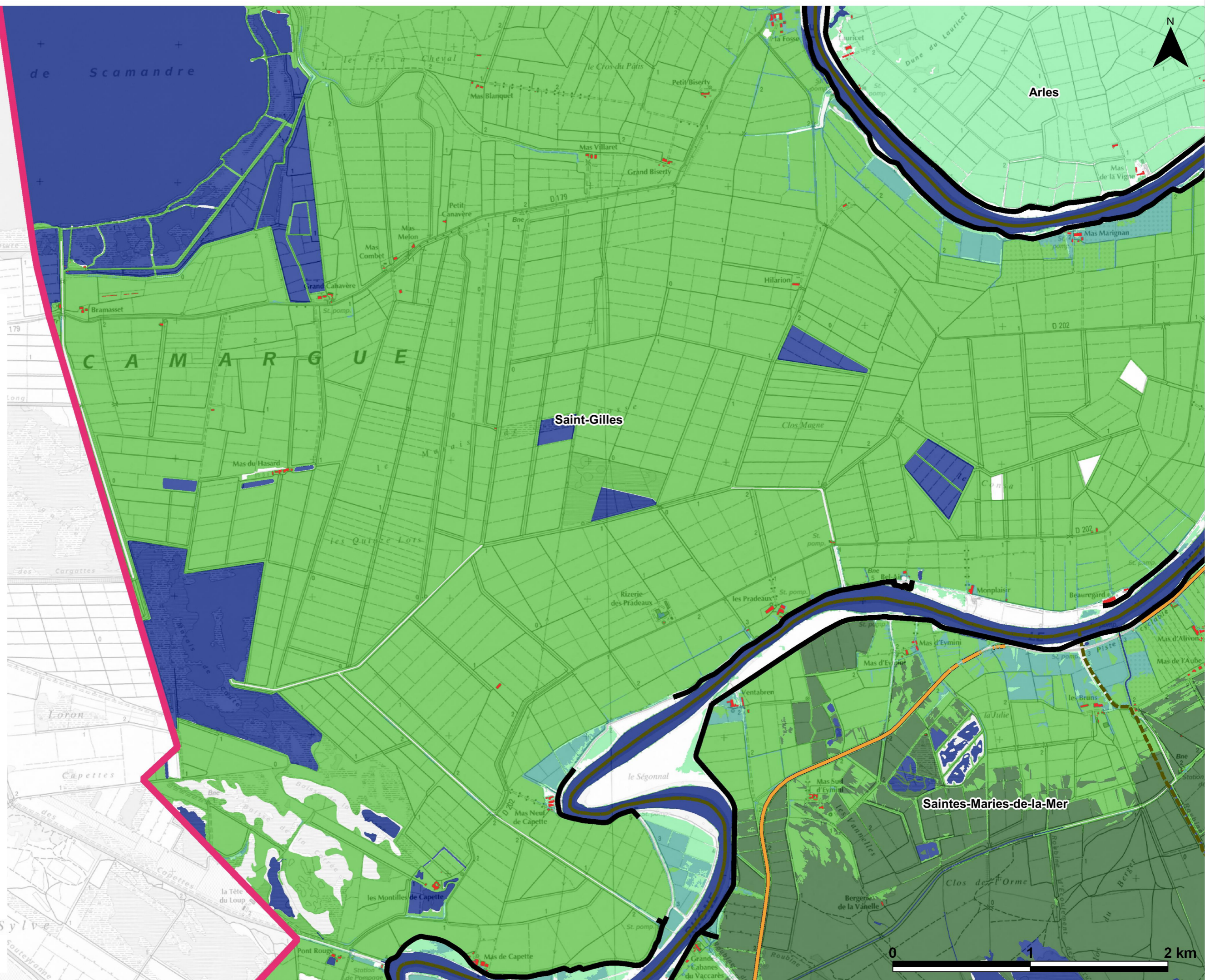


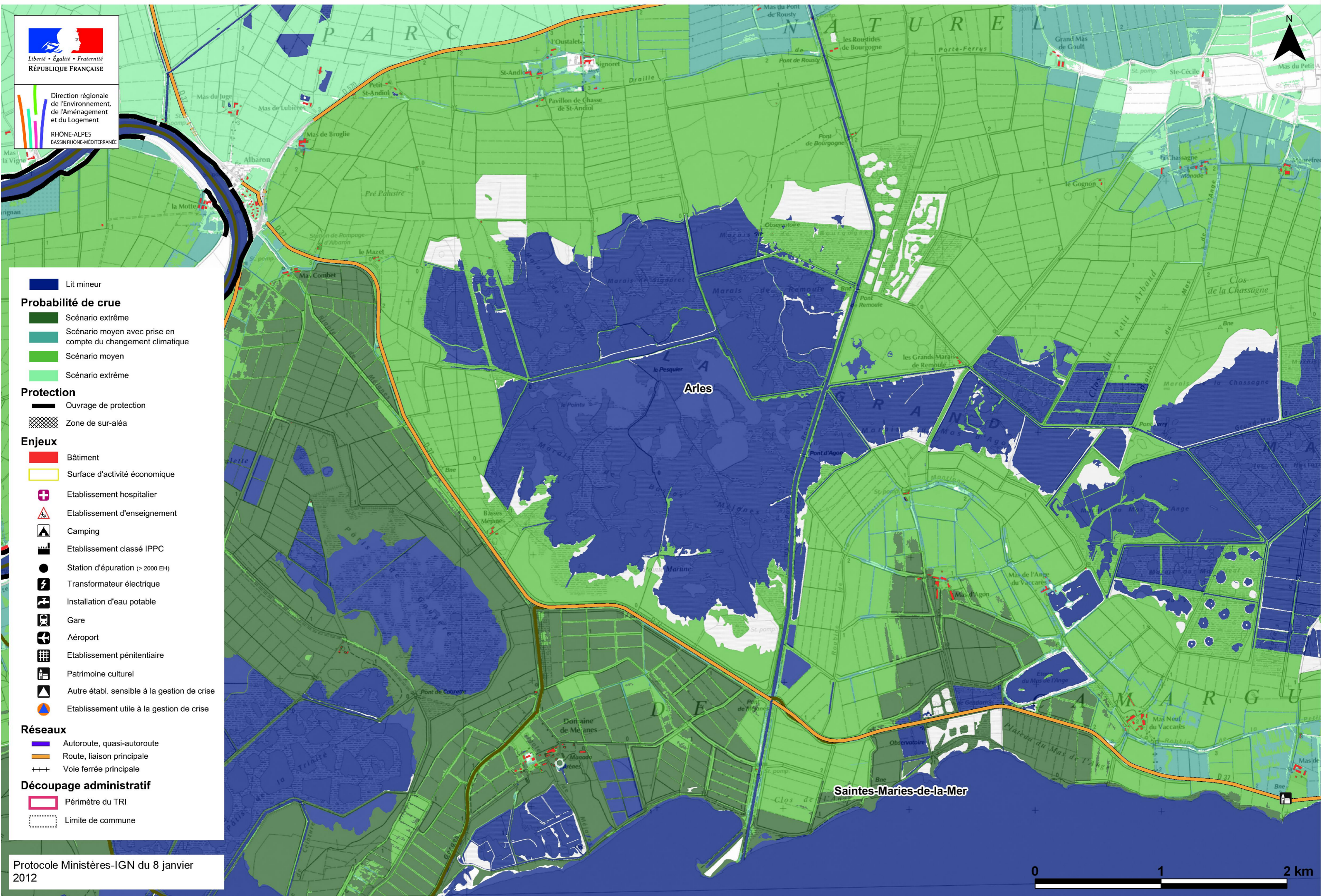
- Lit mineur
- Probabilité de crue**
 - Scénario extrême
 - Scénario moyen avec prise en compte du changement climatique
 - Scénario moyen
 - Scénario extrême
- Protection**
 - Ouvrage de protection
 - Zone de sur-aléa
- Enjeux**
 - Bâtiment
 - Surface d'activité économique
 - Etablissement hospitalier
 - Etablissement d'enseignement
 - Camping
 - Etablissement classé IPPC
 - Station d'épuration (> 2000 EH)
 - Transformateur électrique
 - Installation d'eau potable
 - Gare
 - Aéroport
 - Etablissement pénitentiaire
 - Patrimoine culturel
 - Autre établ. sensible à la gestion de crise
 - Etablissement utile à la gestion de crise
- Réseaux**
 - Autoroute, quasi-autoroute
 - Route, liaison principale
 - Voie ferrée principale
- Découpage administratif**
 - Périmètre du TRI
 - Limite de commune





- Lit mineur**
- Probabilité de crue**
 - Scénario extrême
 - Scénario moyen avec prise en compte du changement climatique
 - Scénario moyen
 - Scénario extrême
- Protection**
 - Ouvrage de protection
 - Zone de sur-aléa
- Enjeux**
 - Bâtiment
 - Surface d'activité économique
 - Etablissement hospitalier
 - Etablissement d'enseignement
 - Camping
 - Etablissement classé IPPC
 - Station d'épuration (> 2000 EH)
 - Transformateur électrique
 - Installation d'eau potable
 - Gare
 - Aéroport
 - Etablissement pénitentiaire
 - Patrimoine culturel
 - Autre établ. sensible à la gestion de crise
 - Etablissement utile à la gestion de crise
- Réseaux**
 - Autoroute, quasi-autoroute
 - Route, liaison principale
 - Voie ferrée principale
- Découpage administratif**
 - Périmètre du TRI
 - Limite de commune





Direction régionale
de l'Environnement,
de l'Aménagement
et du Logement
RHÔNE-ALPES
BASSIN RHÔNE-MÉDITERRANÉE

- Lit mineur**
- Probabilité de crue**
 - Scénario extrême
 - Scénario moyen avec prise en compte du changement climatique
 - Scénario moyen
 - Scénario extrême
- Protection**
 - Ouvrage de protection
 - Zone de sur-aléa
- Enjeux**
 - Bâtiment
 - Surface d'activité économique
 - Etablissement hospitalier
 - Etablissement d'enseignement
 - Camping
 - Etablissement classé IPPC
 - Station d'épuration (> 2000 EH)
 - Transformateur électrique
 - Installation d'eau potable
 - Gare
 - Aéroport
 - Etablissement pénitentiaire
 - Patrimoine culturel
 - Autre établ. sensible à la gestion de crise
 - Etablissement utile à la gestion de crise
- Réseaux**
 - Autoroute, quasi-autoroute
 - Route, liaison principale
 - Voie ferrée principale
- Découpage administratif**
 - Périmètre du TRI
 - Limite de commune



Direction régionale de l'Environnement, de l'Aménagement et du Logement
RHÔNE-ALPES
BASSIN RHÔNE-MEDITERRANÉE

Lit mineur
Lit mineur

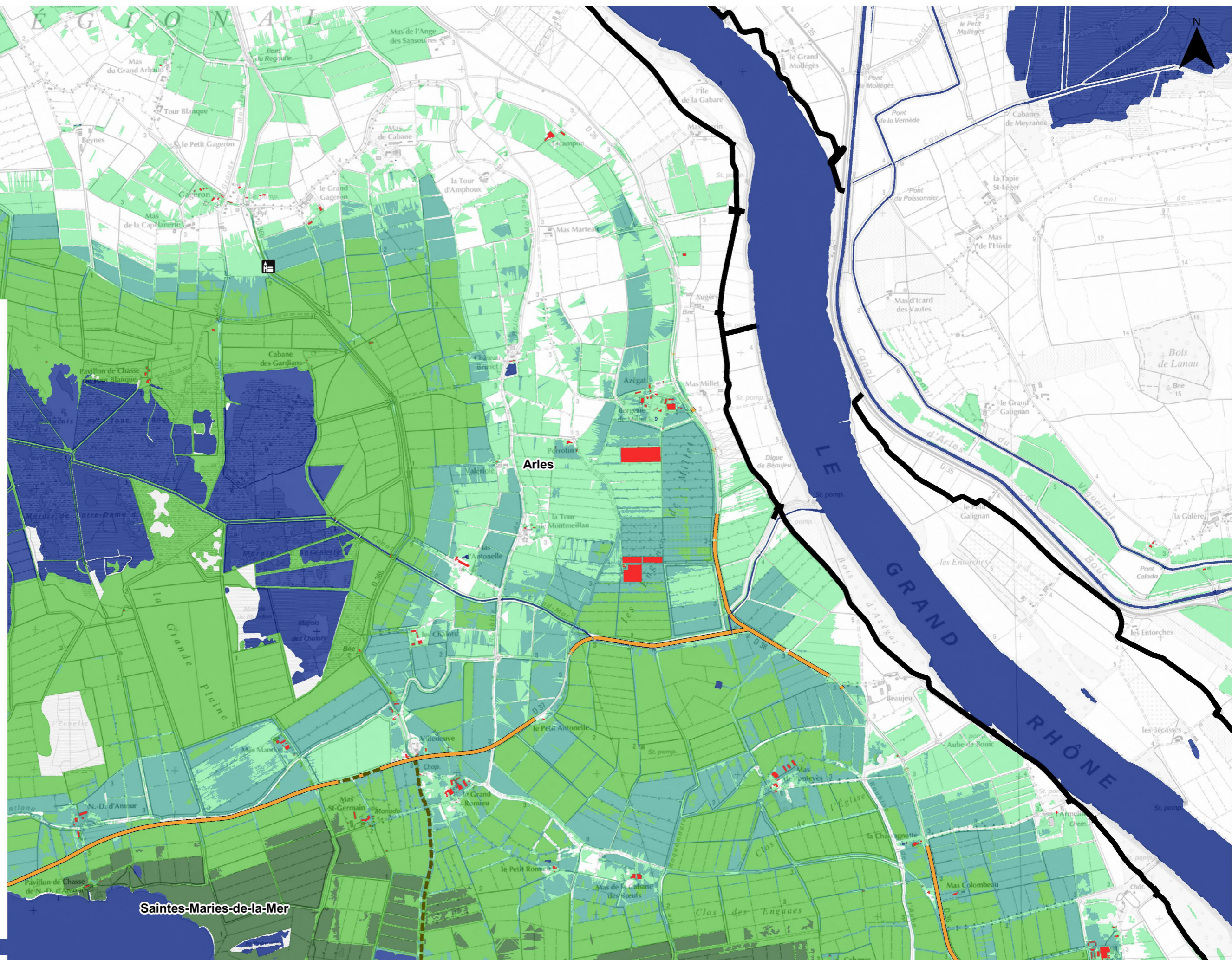
Probabilité de crue
Scénario extrême
Scénario moyen avec prise en compte du changement climatique
Scénario moyen
Scénario extrême

Protection
Ouvrage de protection
Zone de sur-aléa

Enjeux
Bâtiment
Surface d'activité économique
Etablissement hospitalier
Etablissement d'enseignement
Camping
Etablissement classé IPPC
Station d'épuration (> 2000 EH)
Transformateur électrique
Installation d'eau potable
Gare
Aéroport
Etablissement pénitentiaire
Patrimoine culturel
Autre établ. sensible à la gestion de crise
Etablissement utile à la gestion de crise

Réseaux
Autoroute, quasi-autoroute
Route, liaison principale
Voie ferrée principale

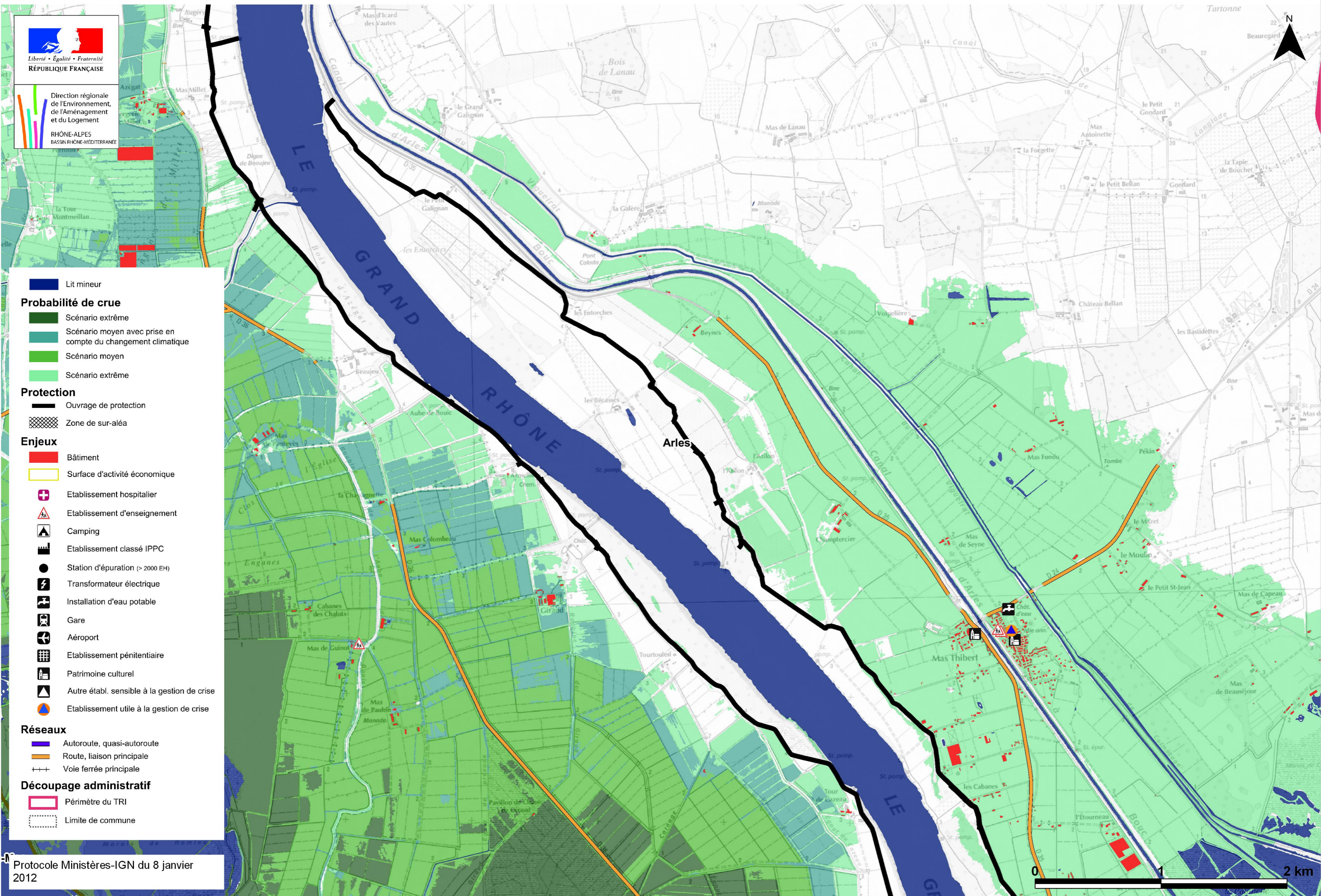
Découpage administratif
Périmètre du TRI
Limite de commune



CARTE DE RISQUE

Submersion marine

Secteur 8



Direction régionale de l'Environnement, de l'Aménagement et du Logement
RHÔNE-ALPES
BASSIN RHÔNE-MEDITERRANÉE

- Lit mineur
- Scénario extrême
- Scénario moyen avec prise en compte du changement climatique
- Scénario moyen
- Scénario extrême
- Ouvrage de protection
- Zone de sur-aléa
- Bâtiment
- Surface d'activité économique
- Etablissement hospitalier
- Etablissement d'enseignement
- Camping
- Etablissement classé IPPC
- Station d'épuration (> 2000 EH)
- Transformateur électrique
- Installation d'eau potable
- Gare
- Aéroport
- Etablissement pénitentiaire
- Patrimoine culturel
- Autre établ. sensible à la gestion de crise
- Etablissement utile à la gestion de crise
- Autoroute, quasi-autoroute
- Route, liaison principale
- Voie ferrée principale
- Périmètre du TRI
- Limite de commune





Lit mineur
Lit mineur

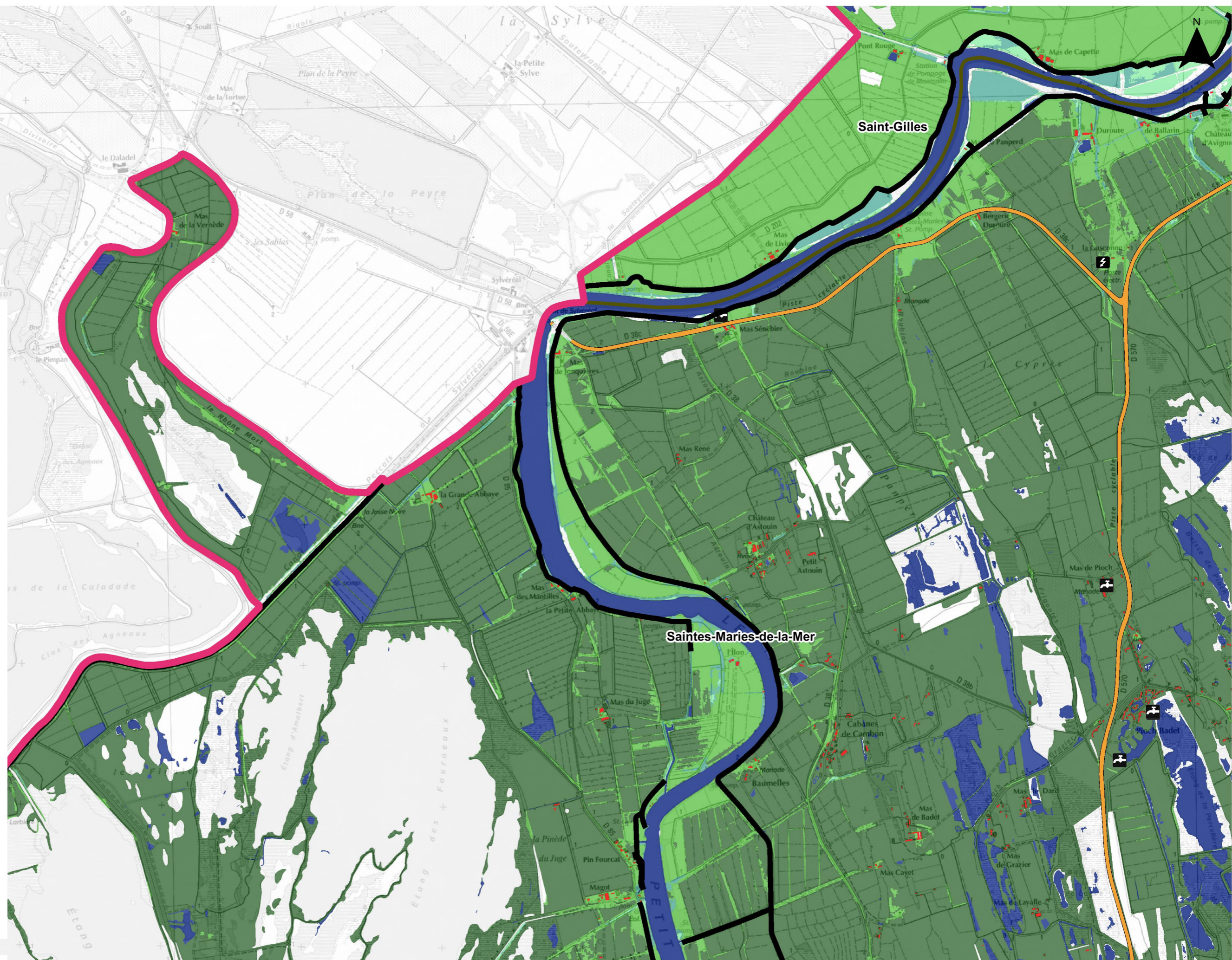
Probabilité de crue
Scénario extrême
Scénario moyen avec prise en compte du changement climatique
Scénario moyen
Scénario extrême

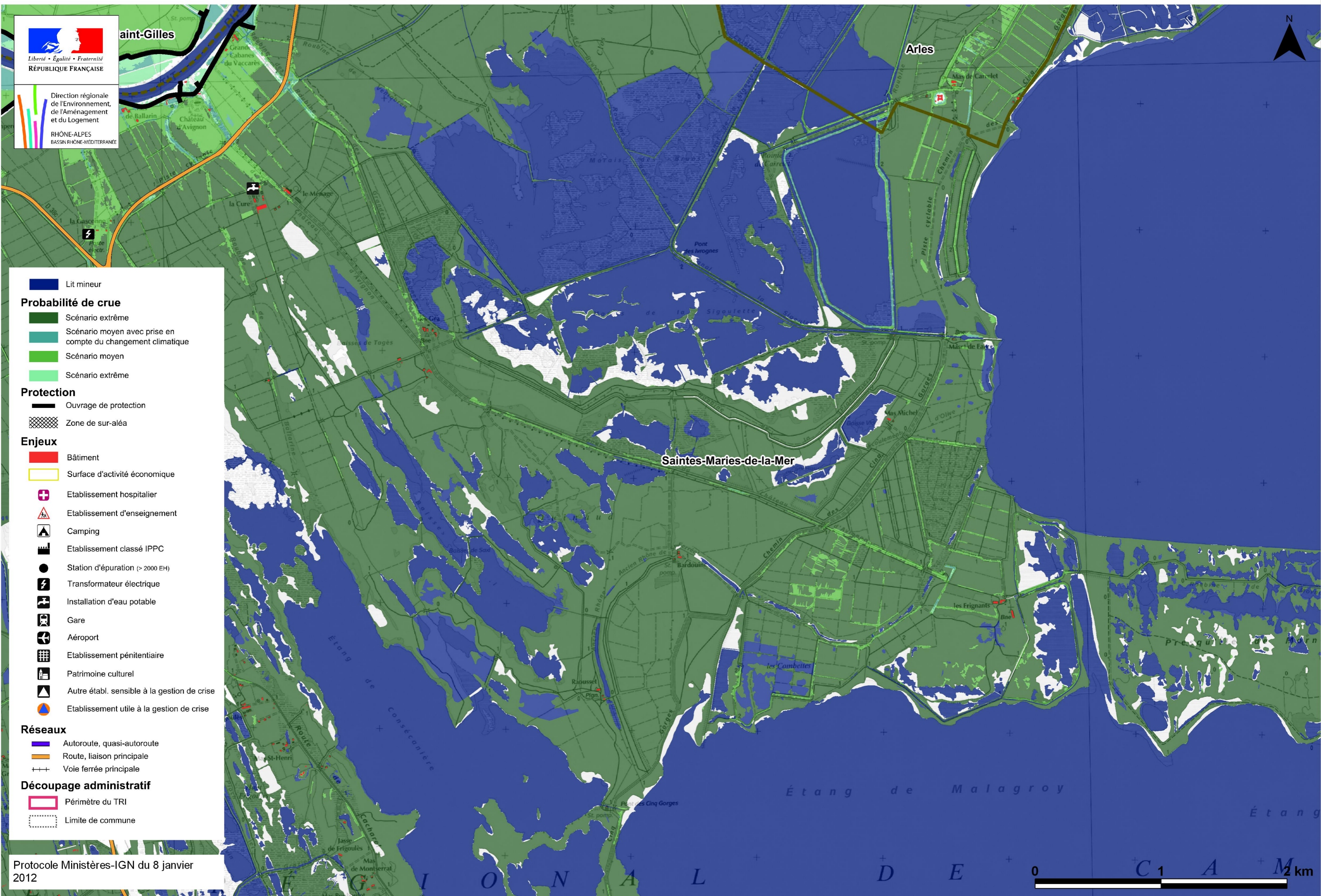
Protection
Ouvrage de protection
Zone de sur-aléa

Enjeux
Bâtiment
Surface d'activité économique
Etablissement hospitalier
Etablissement d'enseignement
Camping
Etablissement classé IPPC
Station d'épuration (> 2000 EH)
Transformateur électrique
Installation d'eau potable
Gare
Aéroport
Etablissement pénitentiaire
Patrimoine culturel
Autre établ. sensible à la gestion de crise
Etablissement utile à la gestion de crise

Réseaux
Autoroute, quasi-autoroute
Route, liaison principale
Voie ferrée principale

Découpage administratif
Périmètre du TRI
Limite de commune





Direction régionale de l'Environnement, de l'Aménagement et du Logement
RHÔNE-ALPES
BASSIN RHÔNE-MEDITERRANÉE

- Lit mineur**
- Probabilité de crue**
- Protection**
- Enjeux**
- Réseaux**
- Découpage administratif**

Protocole Ministères-IGN du 8 janvier 2012



Lit mineur

Probabilité de crue

- Scénario extrême
- Scénario moyen avec prise en compte du changement climatique
- Scénario moyen
- Scénario extrême

Protection

- Ouvrage de protection
- Zone de sur-aléa

Enjeux

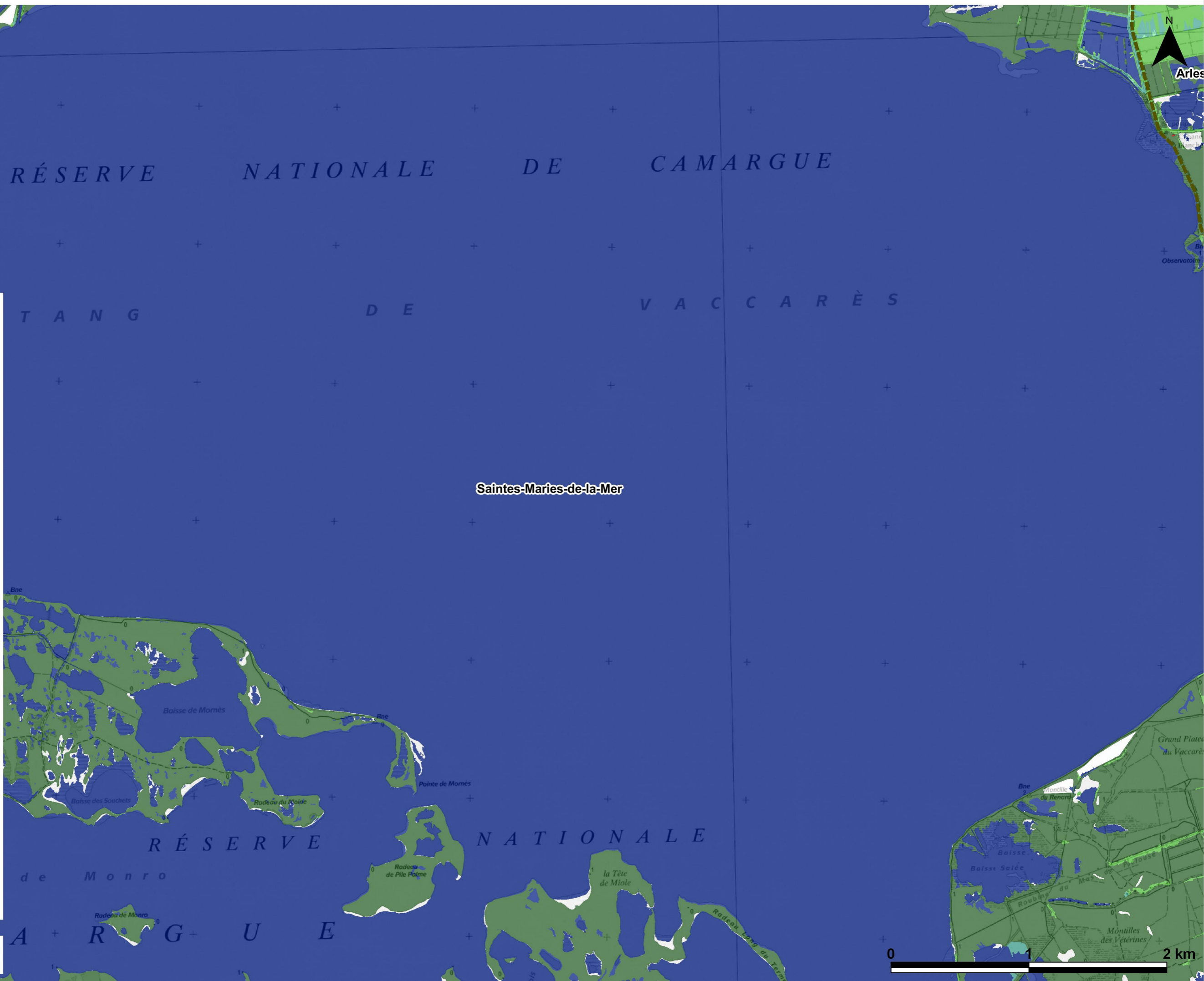
- Bâtiment
- Surface d'activité économique
- Etablissement hospitalier
- Etablissement d'enseignement
- Camping
- Etablissement classé IPPC
- Station d'épuration (> 2000 EH)
- Transformateur électrique
- Installation d'eau potable
- Gare
- Aéroport
- Etablissement pénitentiaire
- Patrimoine culturel
- Autre établ. sensible à la gestion de crise
- Etablissement utile à la gestion de crise

Réseaux

- Autoroute, quasi-autoroute
- Route, liaison principale
- Voie ferrée principale

Découpage administratif

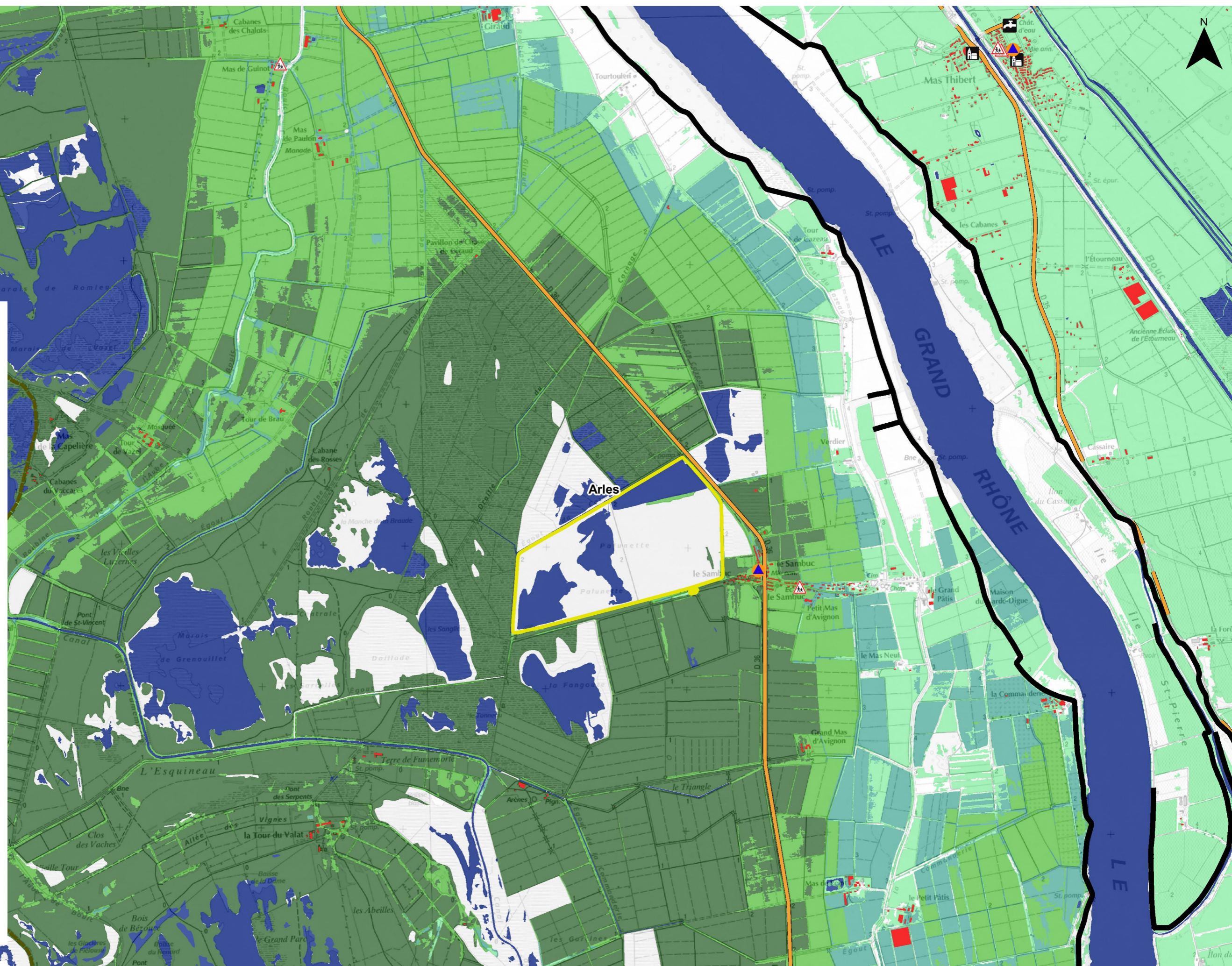
- Périmètre du TRI
- Limite de commune





Direction régionale de l'Environnement, de l'Aménagement et du Logement
RHÔNE-ALPES
BASSIN RHÔNE-MÉDITERRANÉE

- Lit mineur
- Probabilité de crue**
 - Scénario extrême
 - Scénario moyen avec prise en compte du changement climatique
 - Scénario moyen
 - Scénario extrême
- Protection**
 - Ouvrage de protection
 - Zone de sur-aléa
- Enjeux**
 - Bâtiment
 - Surface d'activité économique
- Etablissement hospitalier
- Etablissement d'enseignement
- Camping
- Etablissement classé IPPC
- Station d'épuration (> 2000 EH)
- Transformateur électrique
- Installation d'eau potable
- Gare
- Aéroport
- Etablissement pénitentiaire
- Patrimoine culturel
- Autre établ. sensible à la gestion de crise
- Etablissement utile à la gestion de crise
- Réseaux**
 - Autoroute, quasi-autoroute
 - Route, liaison principale
 - Voie ferrée principale
- Découpage administratif**
 - Périmètre du TRI
 - Limite de commune





Direction régionale
de l'Environnement,
de l'Aménagement
et du Logement
RHÔNE-ALPES
BASSIN RHÔNE-MÉDITERRANÉE

Lit mineur
Lit mineur

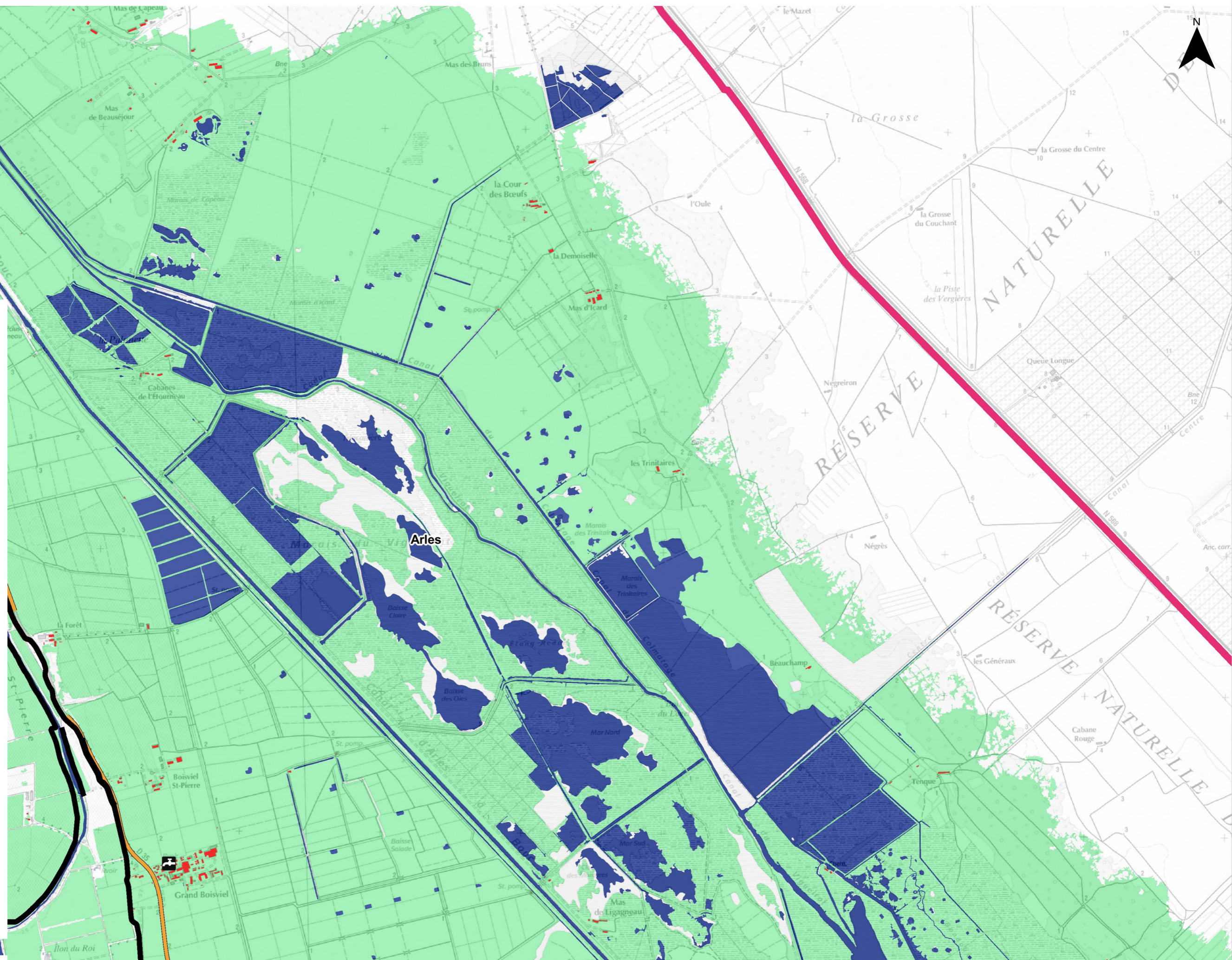
Probabilité de crue
Scénario extrême
Scénario moyen avec prise en compte du changement climatique
Scénario moyen
Scénario extrême

Protection
Ouvrage de protection
Zone de sur-aléa

Enjeux
Bâtiment
Surface d'activité économique
Etablissement hospitalier
Etablissement d'enseignement
Camping
Etablissement classé IPPC
Station d'épuration (> 2000 EH)
Transformateur électrique
Installation d'eau potable
Gare
Aéroport
Etablissement pénitentiaire
Patrimoine culturel
Autre établ. sensible à la gestion de crise
Etablissement utile à la gestion de crise

Réseaux
Autoroute, quasi-autoroute
Route, liaison principale
Voie ferrée principale

Découpage administratif
Périmètre du TRI
Limite de commune





Direction régionale
de l'Environnement,
de l'Aménagement
et du Logement
RHÔNE-ALPES
BASSIN RHÔNE-MÉDITERRANÉE

Lit mineur
Lit mineur

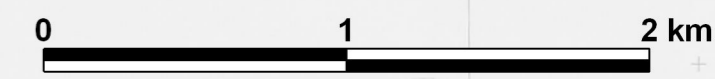
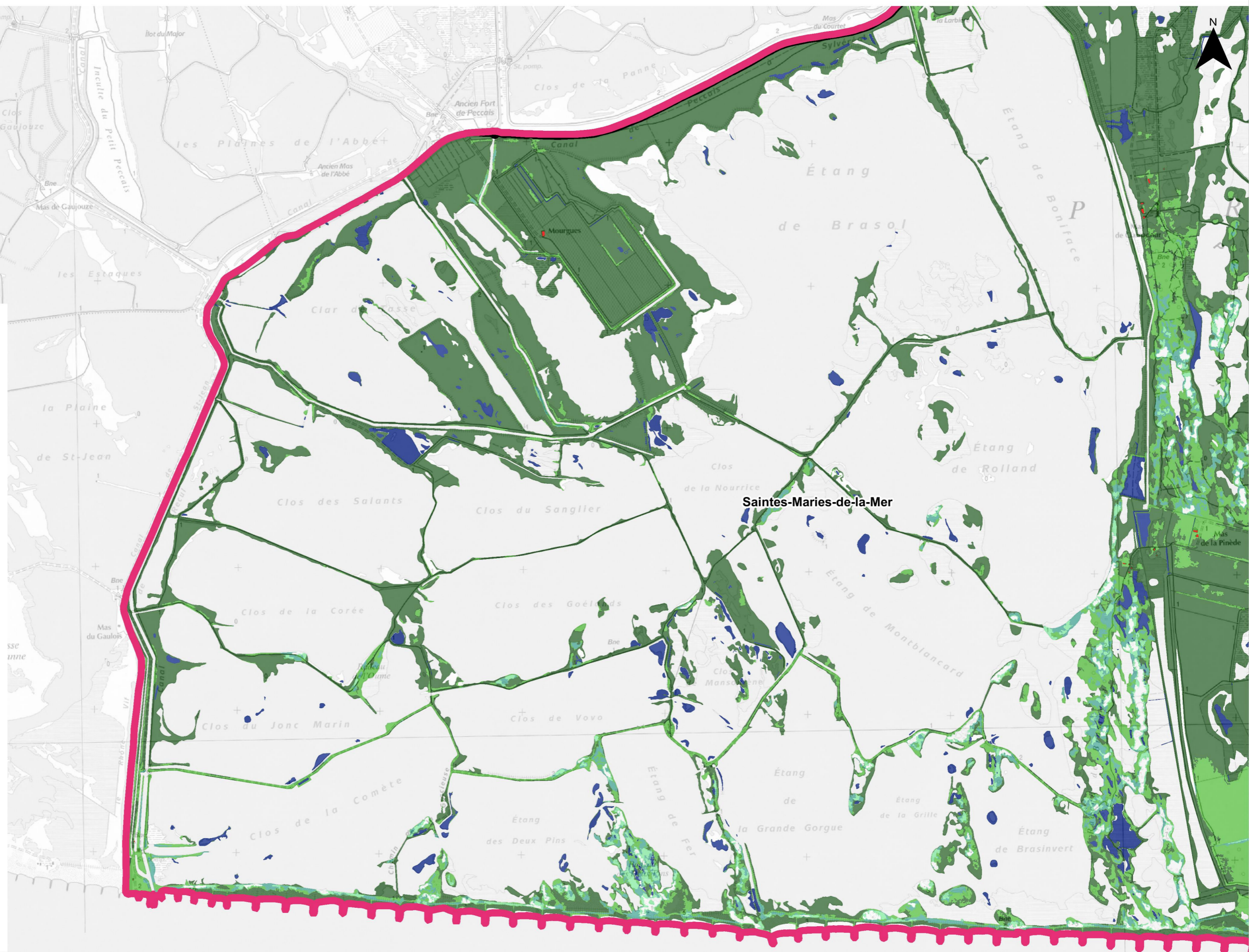
Probabilité de crue
Scénario extrême
Scénario moyen avec prise en compte du changement climatique
Scénario moyen
Scénario extrême

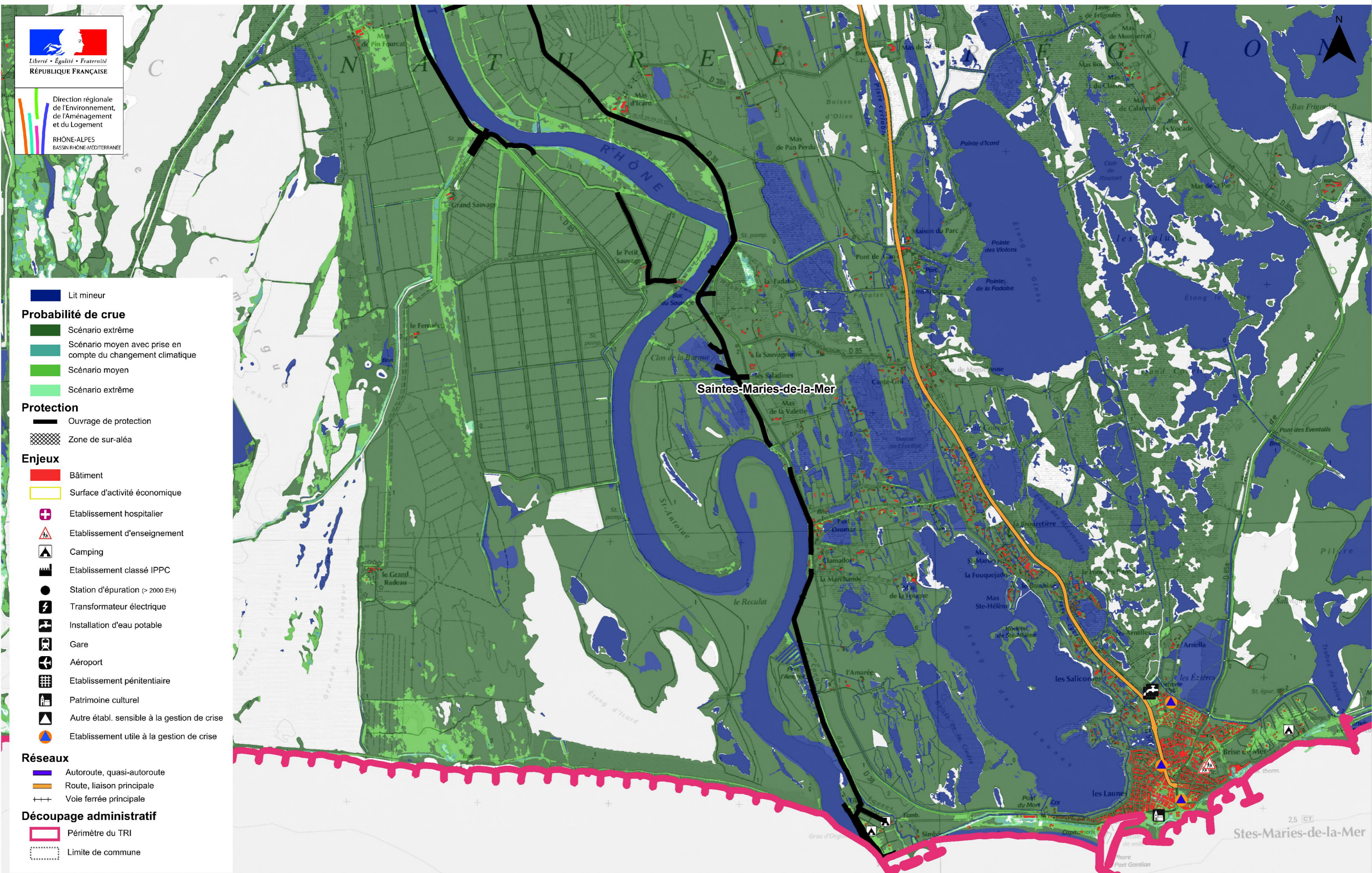
Protection
Ouvrage de protection
Zone de sur-aléa

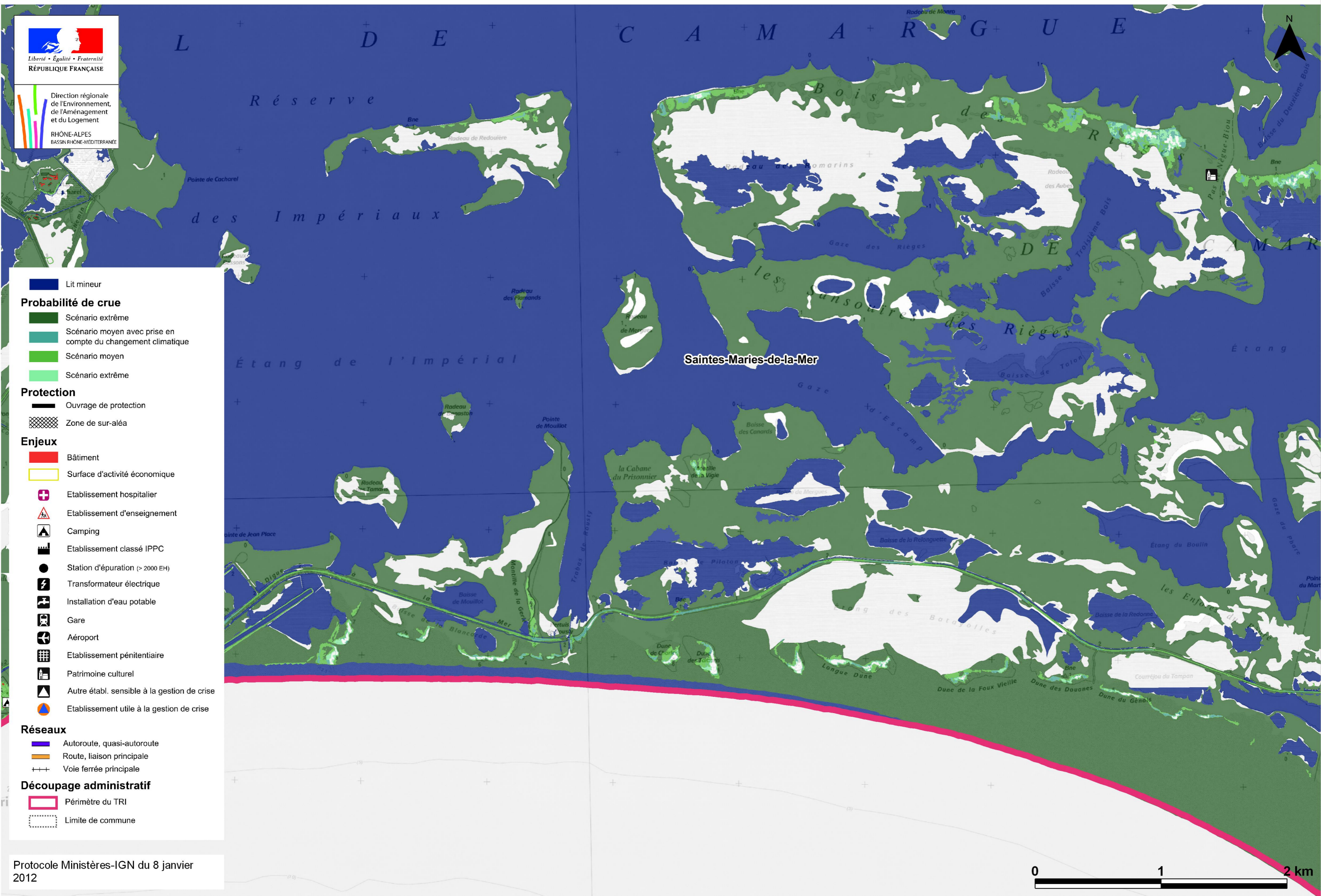
Enjeux
Bâtiment
Surface d'activité économique
Etablissement hospitalier
Etablissement d'enseignement
Camping
Etablissement classé IPPC
Station d'épuration (> 2000 EH)
Transformateur électrique
Installation d'eau potable
Gare
Aéroport
Etablissement pénitentiaire
Patrimoine culturel
Autre établ. sensible à la gestion de crise
Etablissement utile à la gestion de crise

Réseaux
Autoroute, quasi-autoroute
Route, liaison principale
Voie ferrée principale

Découpage administratif
Périmètre du TRI
Limite de commune







Direction régionale de l'Environnement, de l'Aménagement et du Logement
RHÔNE-ALPES
BASSIN RHÔNE-MÉDITERRANÉE

- Lit mineur**
 - Lit mineur
- Probabilité de crue**
 - Scénario extrême
 - Scénario moyen avec prise en compte du changement climatique
 - Scénario moyen
 - Scénario extrême
- Protection**
 - Ouvrage de protection
 - Zone de sur-aléa
- Enjeux**
 - Bâtiment
 - Surface d'activité économique
 - Etablissement hospitalier
 - Etablissement d'enseignement
 - Camping
 - Etablissement classé IPPC
 - Station d'épuration (> 2000 EH)
 - Transformateur électrique
 - Installation d'eau potable
 - Gare
 - Aéroport
 - Etablissement pénitentiaire
 - Patrimoine culturel
 - Autre établ. sensible à la gestion de crise
 - Etablissement utile à la gestion de crise
- Réseaux**
 - Autoroute, quasi-autoroute
 - Route, liaison principale
 - Voie ferrée principale
- Découpage administratif**
 - Périmètre du TRI
 - Limite de commune



Lit mineur
Lit mineur

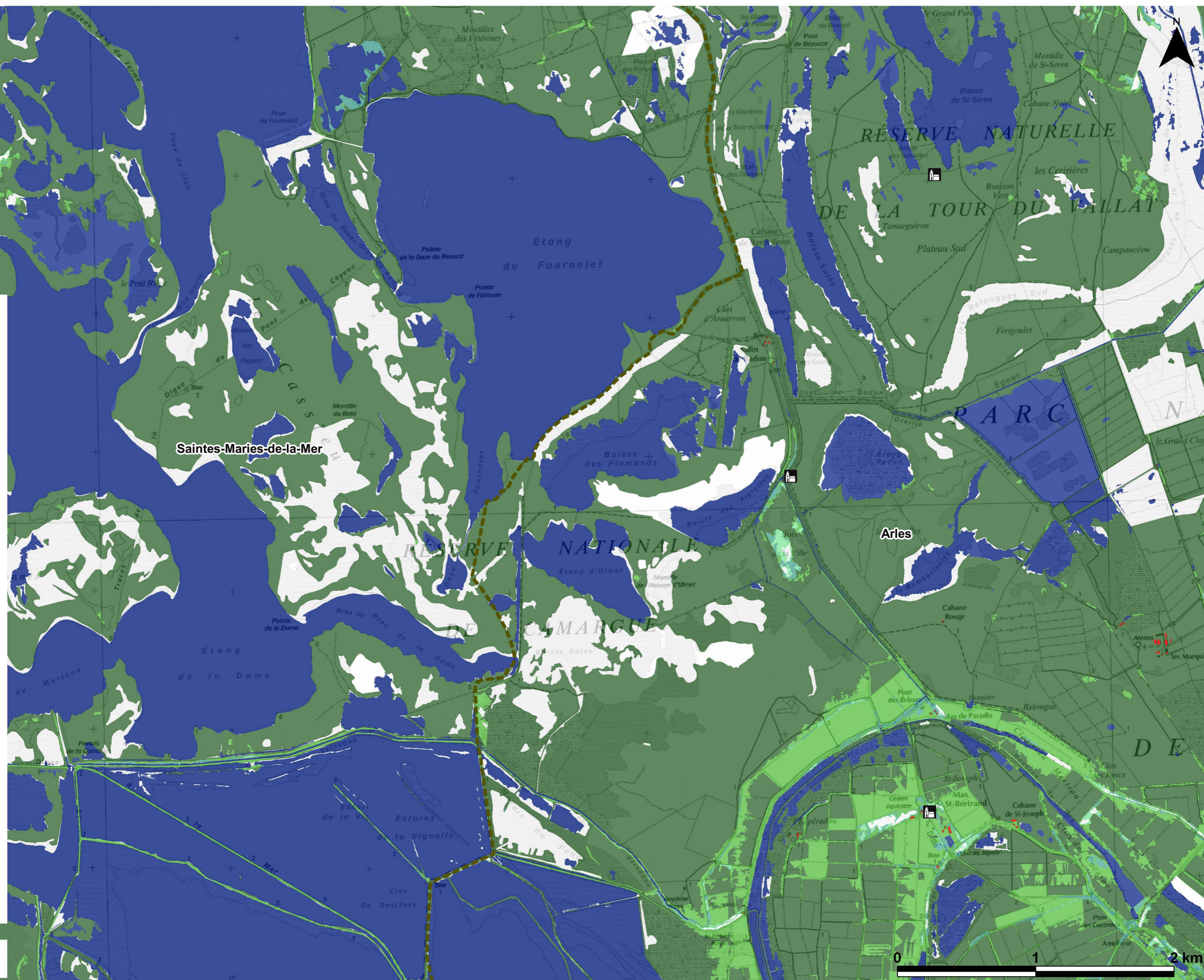
Probabilité de crue
Scénario extrême
Scénario moyen avec prise en compte du changement climatique
Scénario moyen
Scénario extrême

Protection
Ouvrage de protection
Zone de sur-aléa

Enjeux
Bâtiment
Surface d'activité économique
Etablissement hospitalier
Etablissement d'enseignement
Camping
Etablissement classé IPPC
Station d'épuration (> 2000 EH)
Transformateur électrique
Installation d'eau potable
Gare
Aéroport
Etablissement pénitentiaire
Patrimoine culturel
Autre établ. sensible à la gestion de crise
Etablissement utile à la gestion de crise

Réseaux
Autoroute, quasi-autoroute
Route, liaison principale
Voie ferrée principale

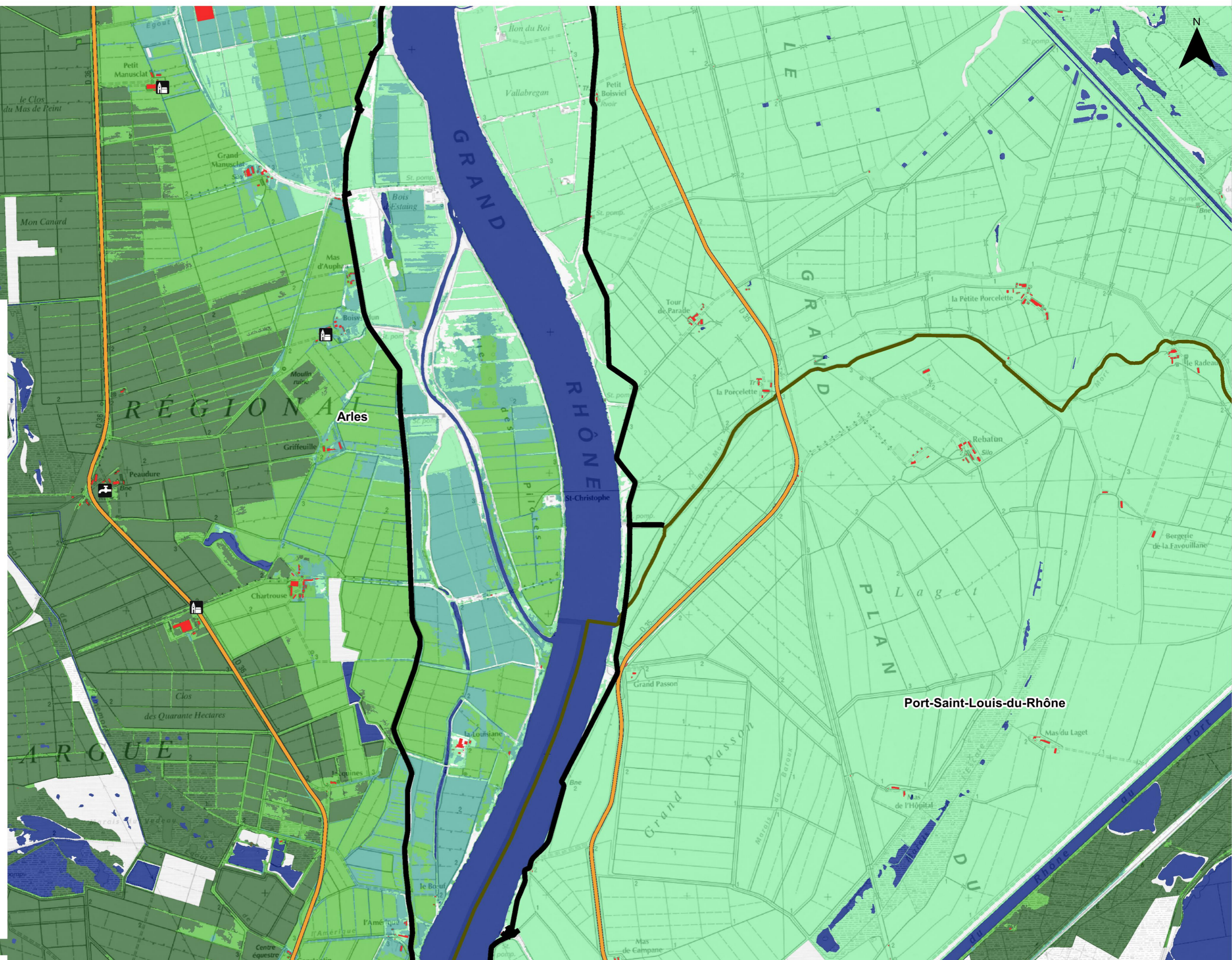
Découpage administratif
Périmètre du TRI
Limite de commune





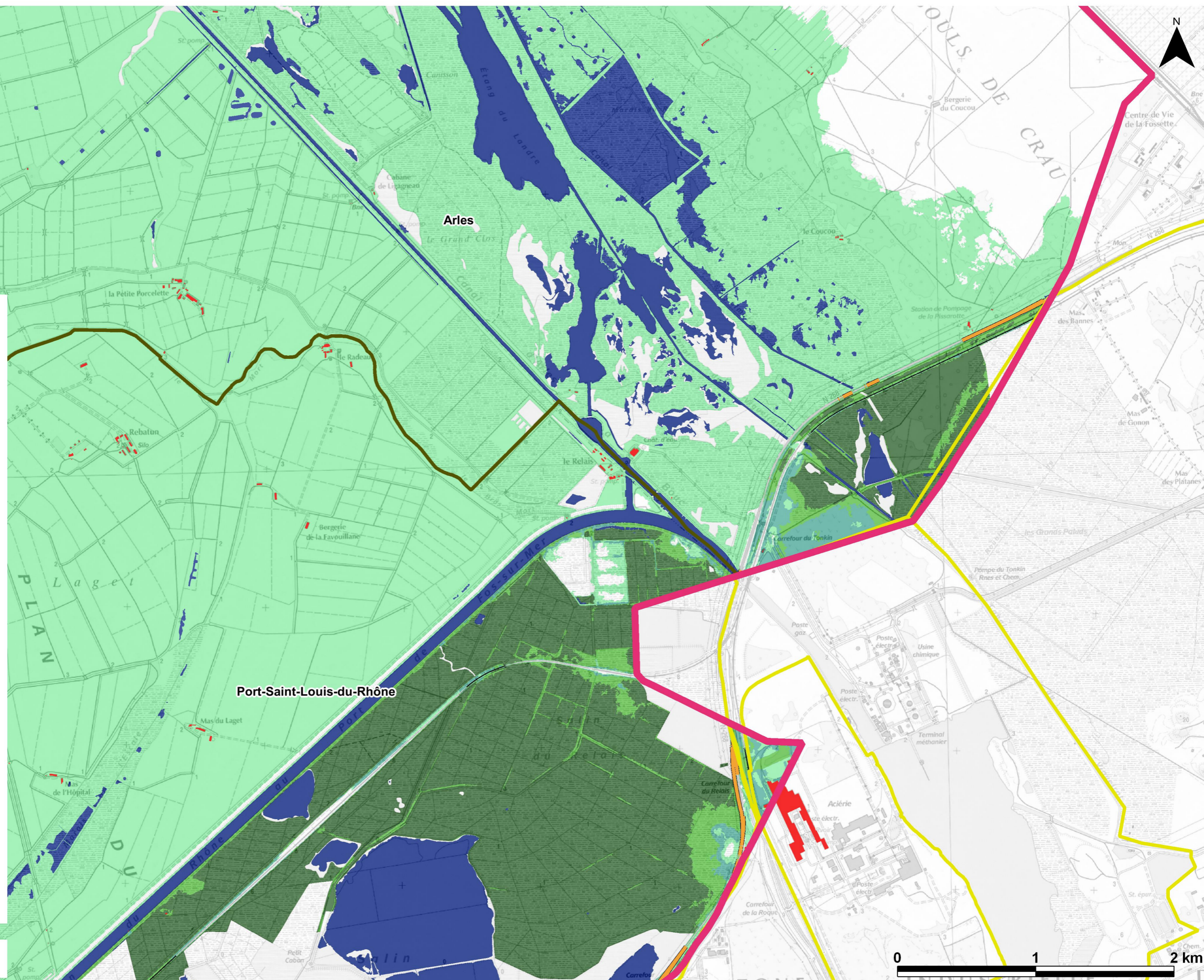
Direction régionale de l'Environnement, de l'Aménagement et du Logement
RHÔNE-ALPES
BASSIN RHÔNE-MÉDITERRANÉE

- Lit mineur
- Probabilité de crue**
 - Scénario extrême
 - Scénario moyen avec prise en compte du changement climatique
 - Scénario moyen
 - Scénario extrême
- Protection**
 - Ouvrage de protection
 - Zone de sur-aléa
- Enjeux**
 - Bâtiment
 - Surface d'activité économique
 - Etablissement hospitalier
 - Etablissement d'enseignement
 - Camping
 - Etablissement classé IPPC
 - Station d'épuration (> 2000 EH)
 - Transformateur électrique
 - Installation d'eau potable
 - Gare
 - Aéroport
 - Etablissement pénitentiaire
 - Patrimoine culturel
 - Autre établ. sensible à la gestion de crise
 - Etablissement utile à la gestion de crise
- Réseaux**
 - Autoroute, quasi-autoroute
 - Route, liaison principale
 - Voie ferrée principale
- Découpage administratif**
 - Périmètre du TRI
 - Limite de commune





- Lit mineur
- Probabilité de crue**
 - Scénario extrême
 - Scénario moyen avec prise en compte du changement climatique
 - Scénario moyen
 - Scénario extrême
- Protection**
 - Ouvrage de protection
 - Zone de sur-aléa
- Enjeux**
 - Bâtiment
 - Surface d'activité économique
 - Etablissement hospitalier
 - Etablissement d'enseignement
 - Camping
 - Etablissement classé IPPC
 - Station d'épuration (> 2000 EH)
 - Transformateur électrique
 - Installation d'eau potable
 - Gare
 - Aéroport
 - Etablissement pénitentiaire
 - Patrimoine culturel
 - Autre établ. sensible à la gestion de crise
 - Etablissement utile à la gestion de crise
- Réseaux**
 - Autoroute, quasi-autoroute
 - Route, liaison principale
 - Voie ferrée principale
- Découpage administratif**
 - Périmètre du TRI
 - Limite de commune





Lit mineur

Probabilité de crue

- Scénario extrême
- Scénario moyen avec prise en compte du changement climatique
- Scénario moyen
- Scénario extrême

Protection

- Ouvrage de protection
- Zone de sur-aléa

Enjeux

- Bâtiment
- Surface d'activité économique
- Etablissement hospitalier
- Etablissement d'enseignement
- Camping
- Etablissement classé IPPC
- Station d'épuration (> 2000 EH)
- Transformateur électrique
- Installation d'eau potable
- Gare
- Aéroport
- Etablissement pénitentiaire
- Patrimoine culturel
- Autre établ. sensible à la gestion de crise
- Etablissement utile à la gestion de crise

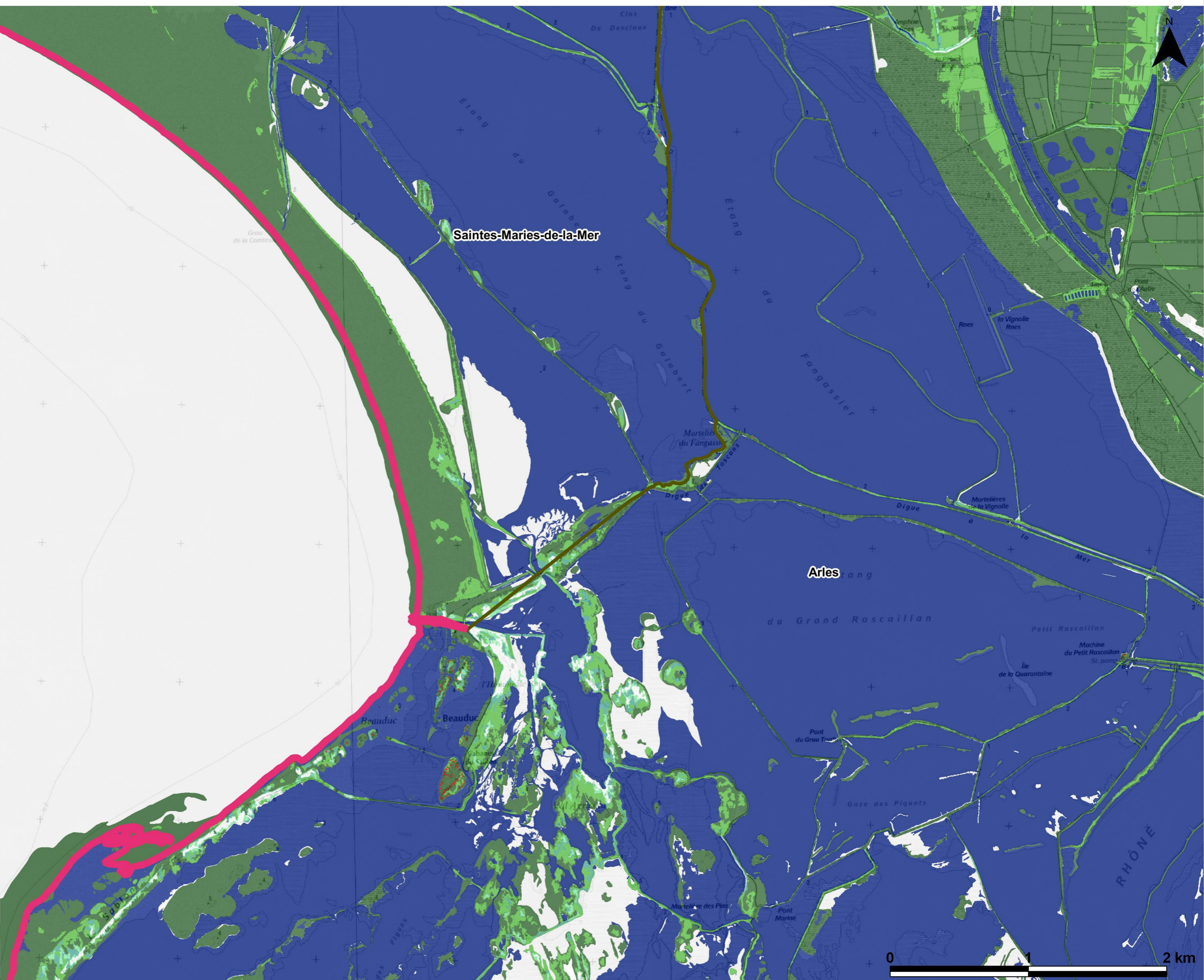
Réseaux

- Autoroute, quasi-autoroute
- Route, liaison principale
- Voie ferrée principale

Découpage administratif

- Périmètre du TRI
- Limite de commune

Protocole Ministères-IGN du 8 janvier 2012





Lit mineur
Lit mineur

Probabilité de crue
Scénario extrême
Scénario moyen avec prise en compte du changement climatique
Scénario moyen
Scénario extrême

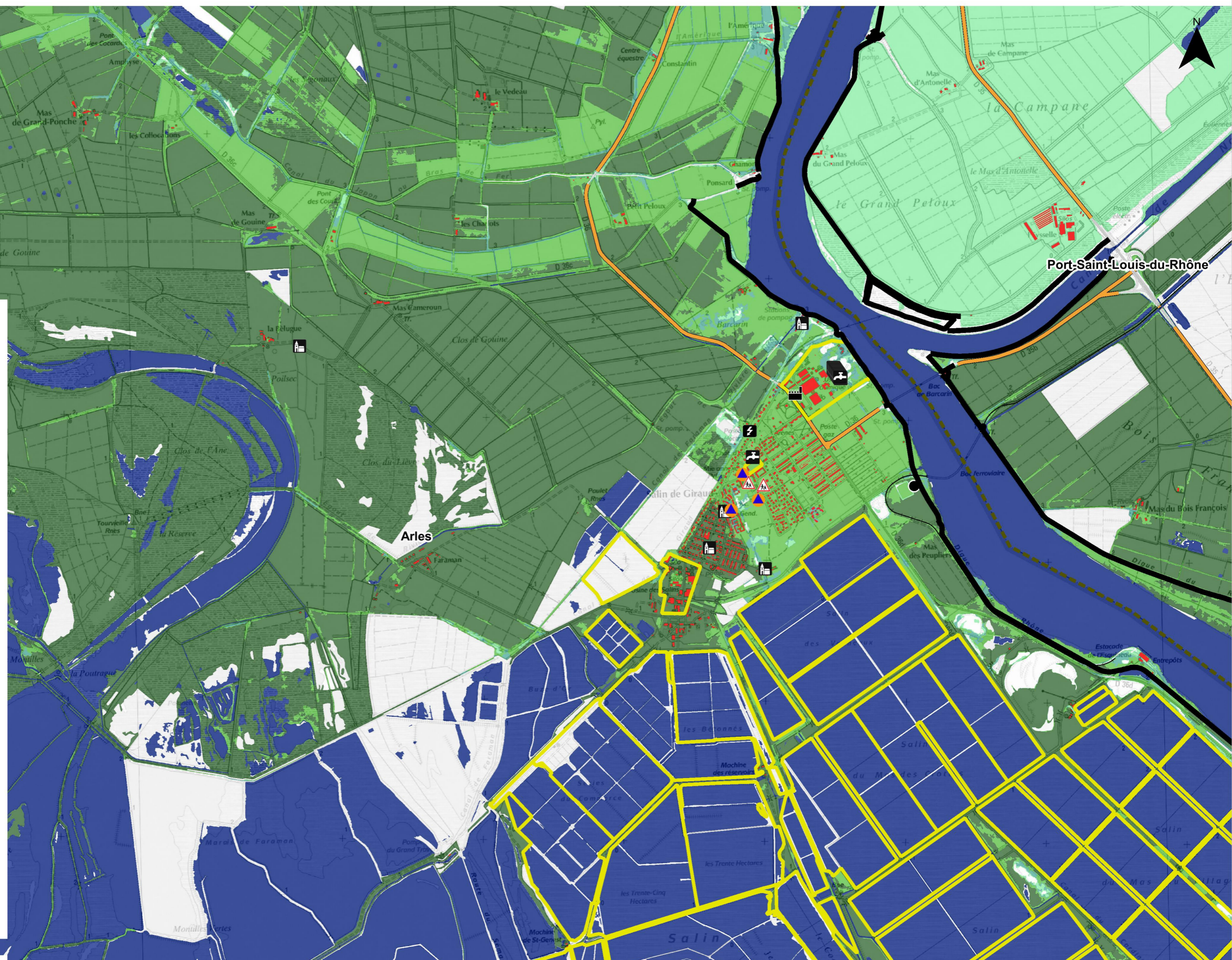
Protection
Ouvrage de protection
Zone de sur-aléa

Enjeux
Bâtiment
Surface d'activité économique

Etablissement hospitalier
Etablissement d'enseignement
Camping
Etablissement classé IPPC
Station d'épuration (> 2000 EH)
Transformateur électrique
Installation d'eau potable
Gare
Aéroport
Etablissement pénitentiaire
Patrimoine culturel
Autre établ. sensible à la gestion de crise
Etablissement utile à la gestion de crise

Réseaux
Autoroute, quasi-autoroute
Route, liaison principale
Voie ferrée principale

Découpage administratif
Périmètre du TRI
Limite de commune





Direction régionale de l'Environnement, de l'Aménagement et du Logement
RHÔNE-ALPES
BASSIN RHÔNE-MEDITERRANÉE

Lit mineur
Lit mineur


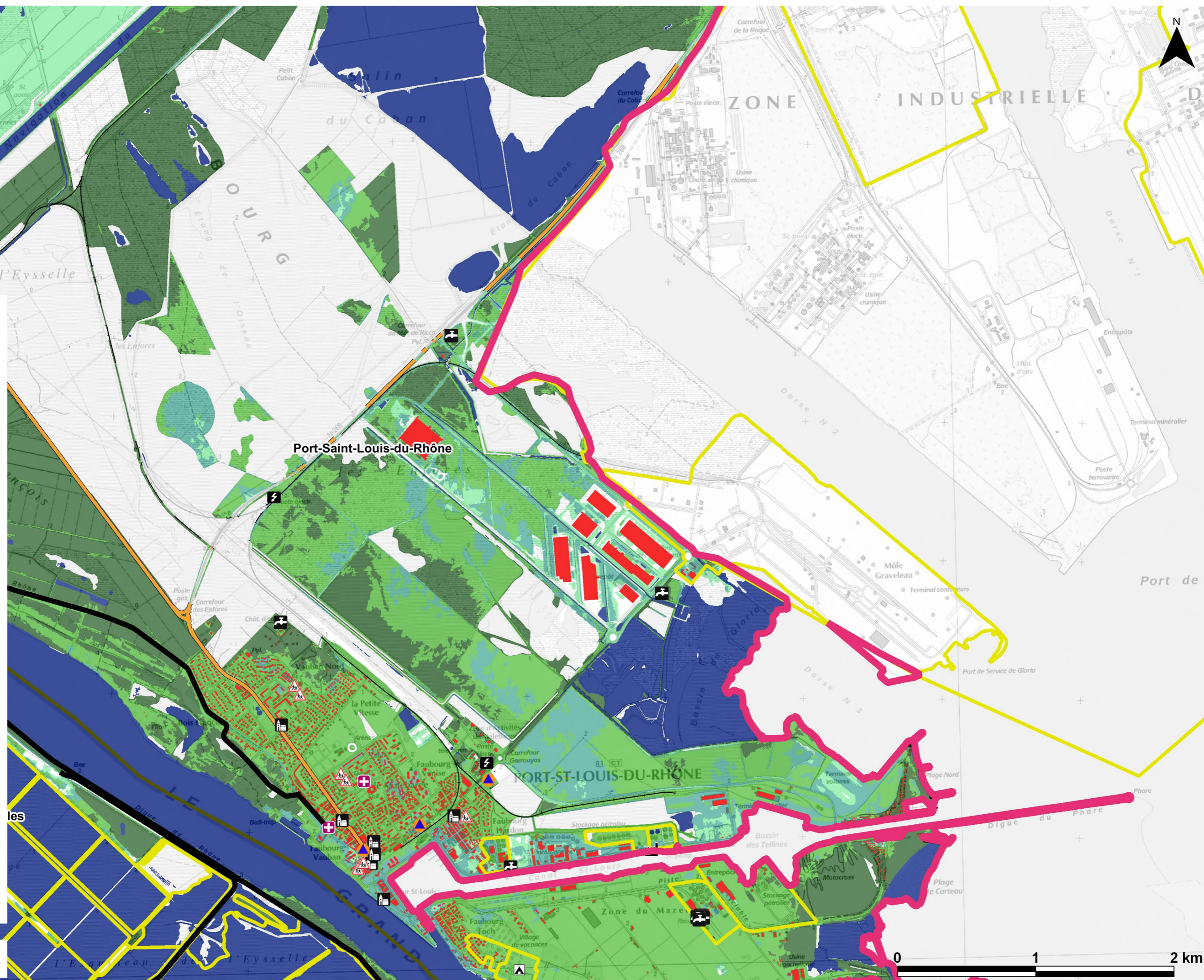
Probabilité de crue
Scénario extrême
Scénario moyen avec prise en compte du changement climatique
Scénario moyen
Scénario extrême

Protection
Ouvrage de protection
Zone de sur-aléa

Enjeux
Bâtiment
Surface d'activité économique
Etablissement hospitalier
Etablissement d'enseignement
Camping
Etablissement classé IPPC
Station d'épuration (> 2000 EH)
Transformateur électrique
Installation d'eau potable
Gare
Aéroport
Etablissement pénitentiaire
Patrimoine culturel
Autre établ. sensible à la gestion de crise
Etablissement utile à la gestion de crise

Réseaux
Autoroute, quasi-autoroute
Route, liaison principale
Voie ferrée principale

Découpage administratif
Périmètre du TRI
Limite de commune



Population et emplois impactés par les surfaces inondables

TRI Delta	Habitants permanents en 2010	Taux d'habitants saisonniers	Scénario fréquent			Scénario moyen			Scénario moyen avec prise en compte du changement climatique			Scénario extrême		
			Habitants permanents impactés	Nbr. minimum d'emplois impactés	Nbr. maximum d'emplois impactés	Habitants permanents impactés	Nbr. minimum d'emplois impactés	Nbr. maximum d'emplois impactés	Habitants permanents impactés	Nbr. minimum d'emplois impactés	Nbr. maximum d'emplois impactés	Habitants permanents impactés	Nbr. minimum d'emplois impactés	Nbr. maximum d'emplois impactés
Arles	52 661	0,18	625	80	150	2 223	193	350	2 480	256	503	5 169	587	1 139
Beaucaire	15 946	0,04	0	0	0	0	0	0	0	0	0	0	0	0
Bellegarde	6 282	0,03	0	0	0	0	0	0	0	0	0	0	0	0
Fourques	2 905	0,06	0	0	0	0	0	0	0	0	0	0	0	0
Port-Saint-Louis-du-Rhône	8 638	0,17	76	52	105	6 876	1 472	2 508	8 397	1 582	2 729	8 632	1 668	2 881
Saint-Gilles	13 564	0,05	0	0	0	55	5	10	72	5	10	74	6	12
Saintes-Maries-de-la-Mer	2 296	7,08	1 517	270	516	2 214	538	1 028	2 257	560	1 067	2 262	560	1 067
Tarascon	13 297	0,11	0	0	0	0	0	0	0	0	0	0	0	0
TOTAL TRI	115 589	0,26	2 218	402	771	11 368	2 208	3 896	13 206	2 403	4 309	16 137	2 821	5 099

Source : SIRENE, INSEE

**Direction régionale de l'Environnement
de l'Aménagement et du Logement
RHÔNE-ALPES
Délégation de bassin Rhône-Méditerranée**

69453 LYON CEDEX 06

Tél : 33 (01) 04 26 28 60 00

Fax : 33 (01) 04 26 28 67 19

